

MODULARIO
F. rig. rend. 497



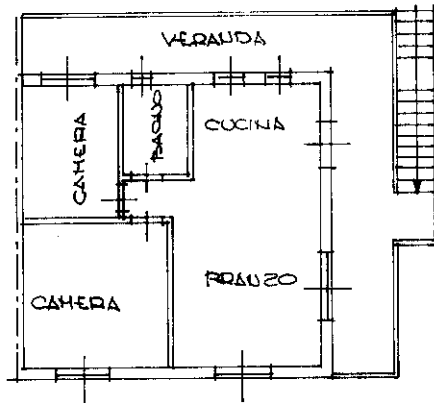
MINISTERO DELLE FINANZE
DIPARTIMENTO DEL TERRITORIO
CATASTO EDILIZIO URBANO (RDL 13-4-1939, n. 652)

MOD. BN (CEU)

LIRE
500

Planimetria di u.i.u. in Comune di CAPOTERRA via DEL SAGITTARIO civ. 1

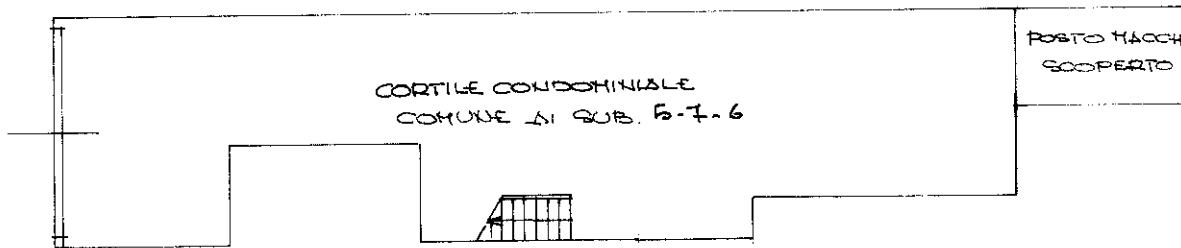
PIANO PRIMO -# = 2.90



PIANO TERRA -

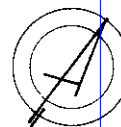
VIA DEL SAGITTARIO

PROPRIETÀ LOCCI



PROPRIETÀ DITTA INTESTATA

ORIENTAMENTO



SCALA DI 1:1000

Roma - Istituti Perigrafici e Zecca dello Stato - PV

Catasto dei Fabbricati - Situazione al 31/07/2019 - Comune di CAPOTERRA (B675) - < Foglio: 27 - Particella: 249 - Subalterno: 6 >
VIA DEL SAGITTARIO n. 1 piano: T-1;

Dichiarazione di N.C.
Denuncia di variazione

Compilata da GEOM. PAUL ILLISIO - **GEOMETRI**
(Titolo cognome e nome)

Stamp: **870**
CAGLIARI
G. S. PIETRO

RISERVATO ALL'UFFICIO

Ultima planimetria in atti
Data presentazione: 15/02/1996 - Data: 31/07/2019 - n. T217948 - Richiedente: MLNLSN83A08B354T
Totale schede: 4 - Formato di acquisizione: A4(210x297) - Formato stampa richiesta: A4(210x297)
n. 249 sub. 6
data 30.08.1996 Firma Paolo Illisio